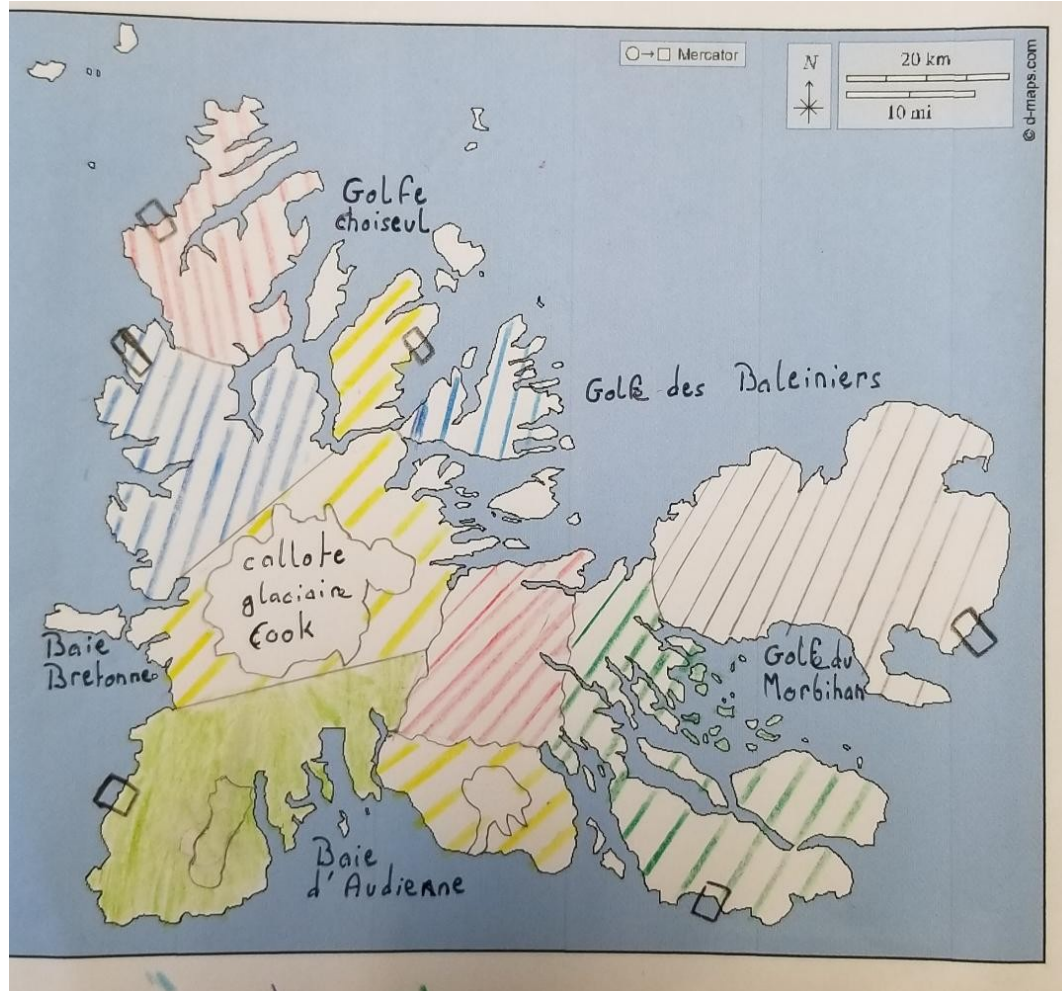
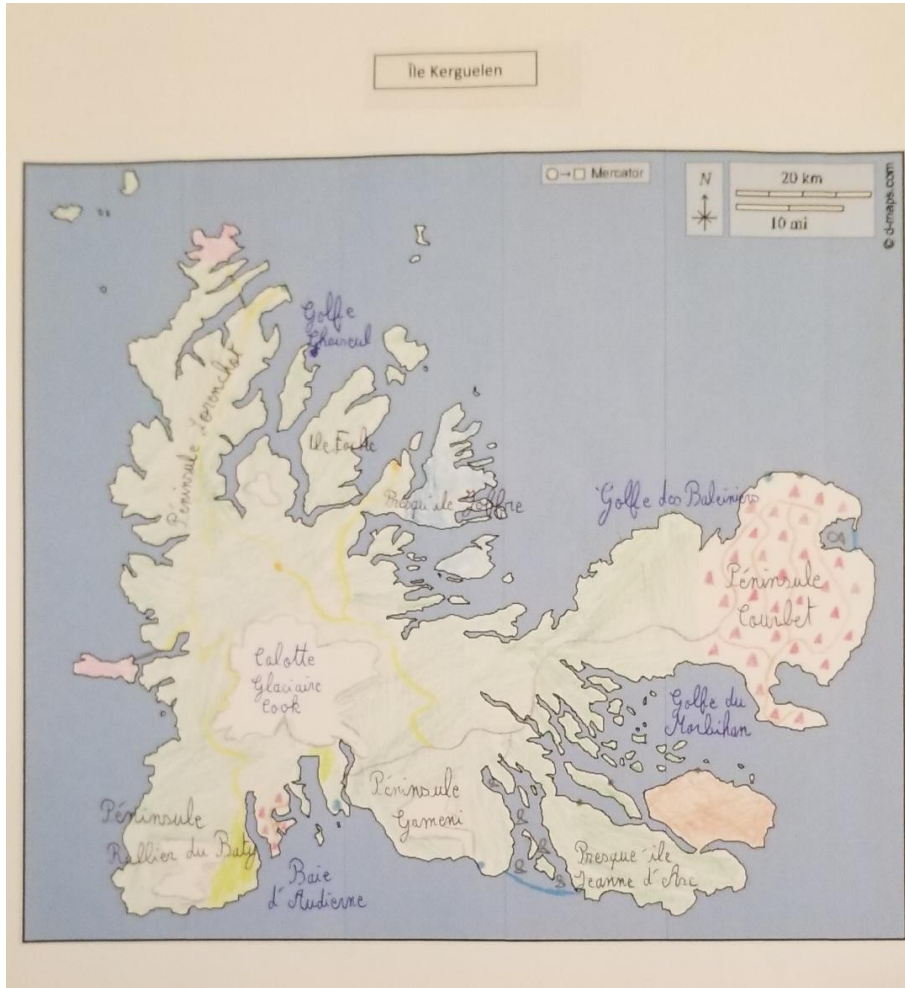


# La carte de Robin : Habiter l'île Kerguelen en 2100



	espace de vie pour l'homme
	espace animalière
	espace végétal
	recherche animalière
	port
	espace de récolte
	espace randonnée
Robin	

# La carte de Noémie : Habiter l'île Kerguelen en 2100



Se déplacer :

- piste cyclable
- route
- tyroliène
- piste de randonnée
- port

Travailler et produire :

- zone d'agriculture
- zone d'élevage
- zone de pêche
- espace scientifique
- ! barrage
- zone de reproduction des poissons

Préserver l'environnement

- glacier
- espace protégé

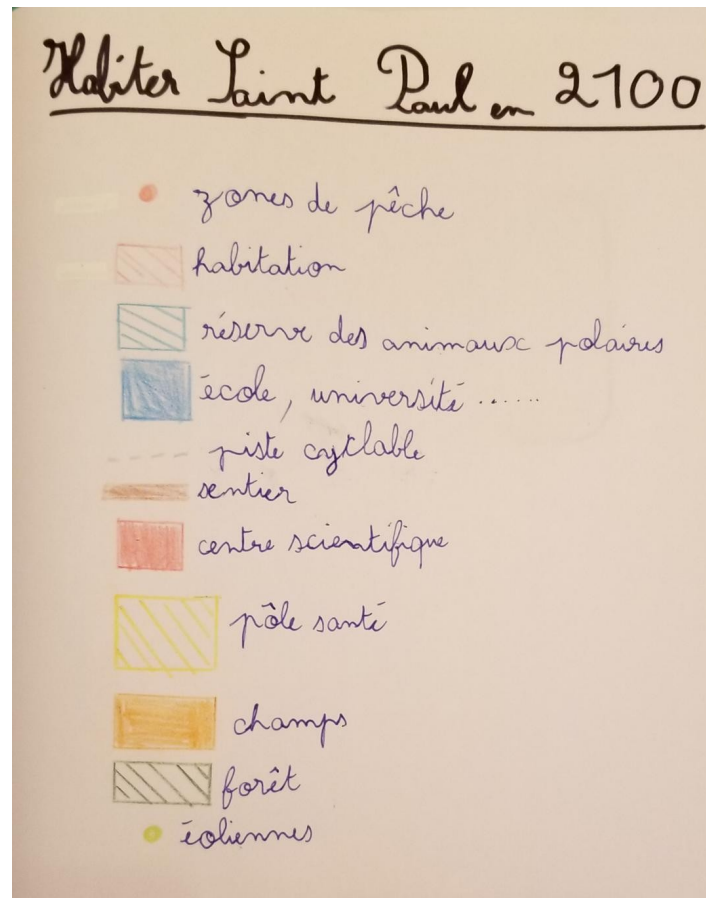
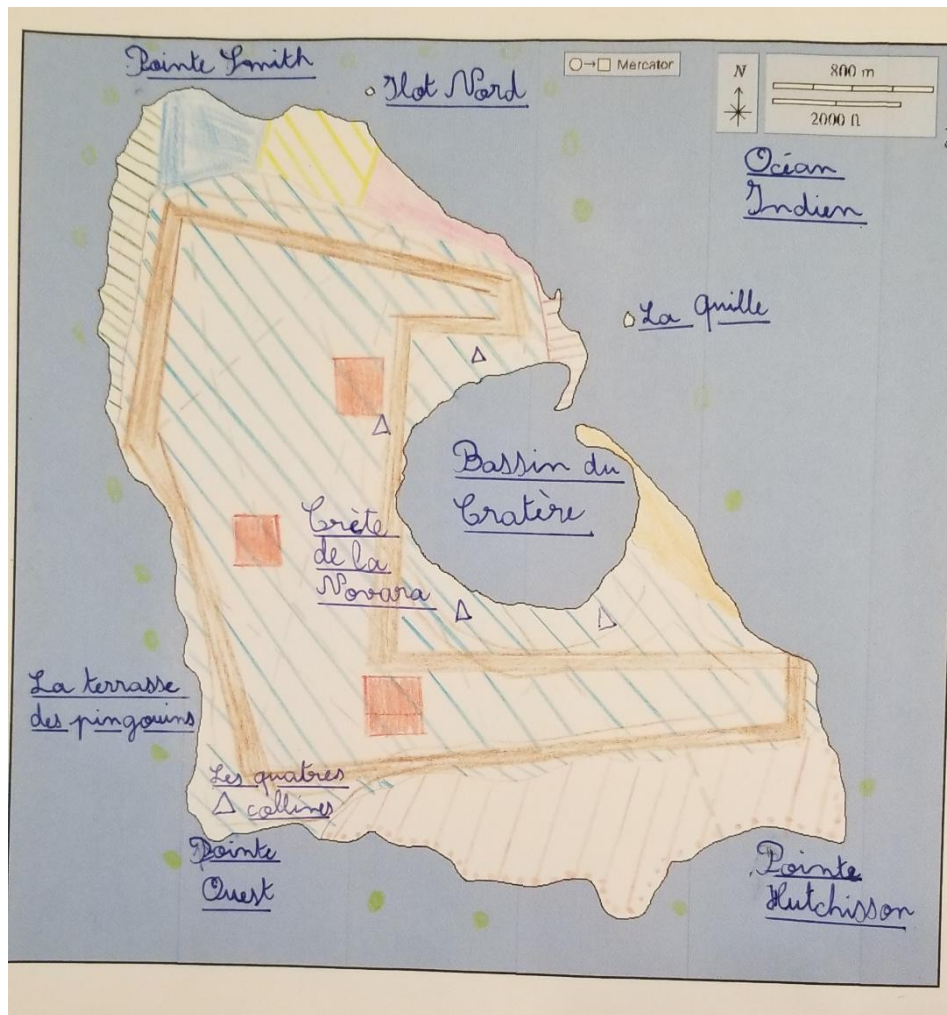
Se détendre

- zone de plongée
- point de vue

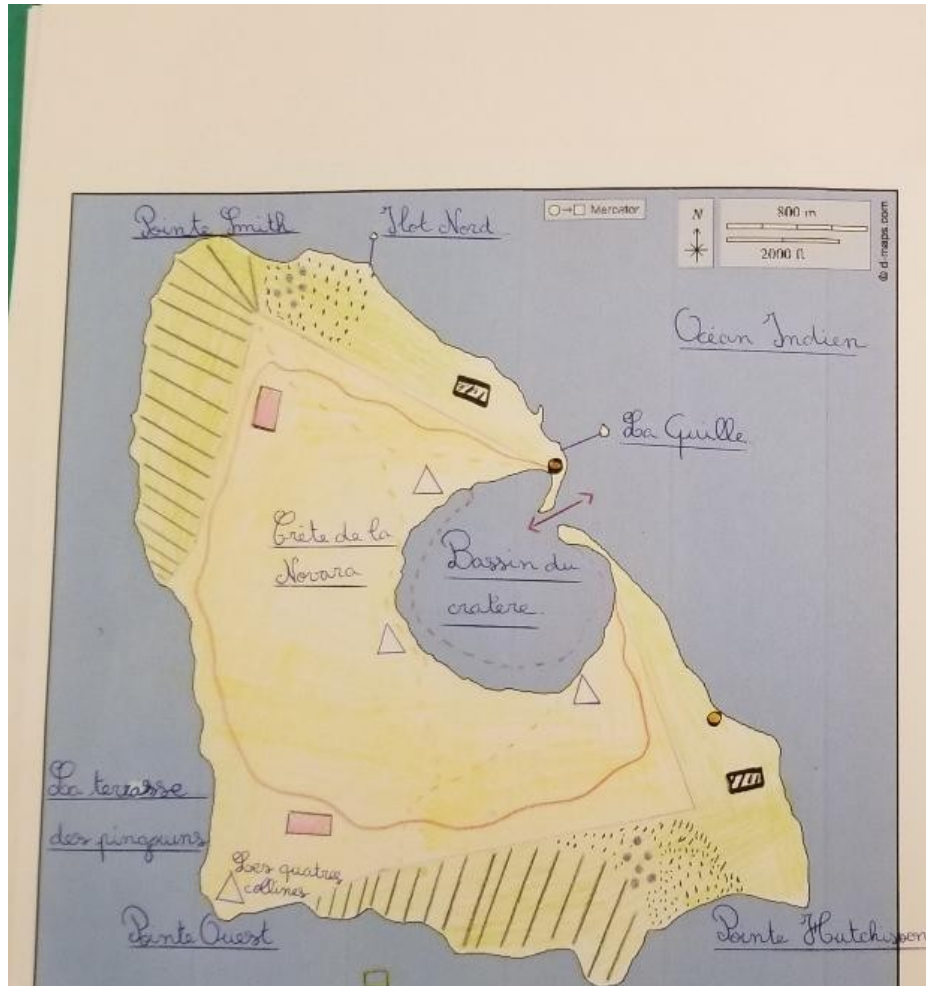
Habiter : se loger

- ▲ habitation









# La carte de Lana : Habiter l'île Saint-Paul en 2100



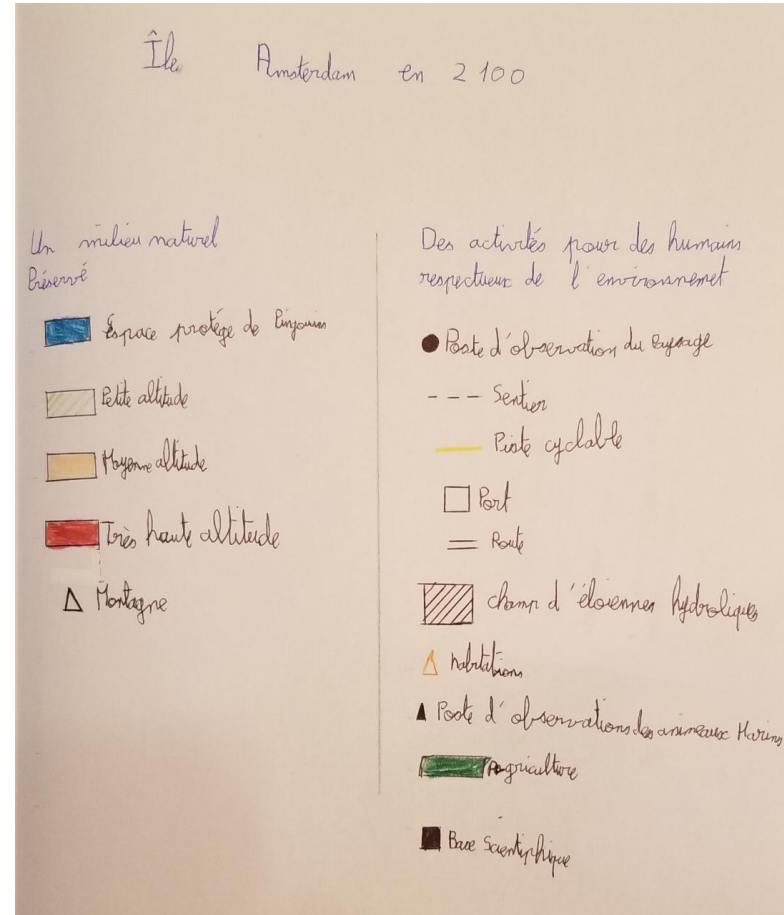
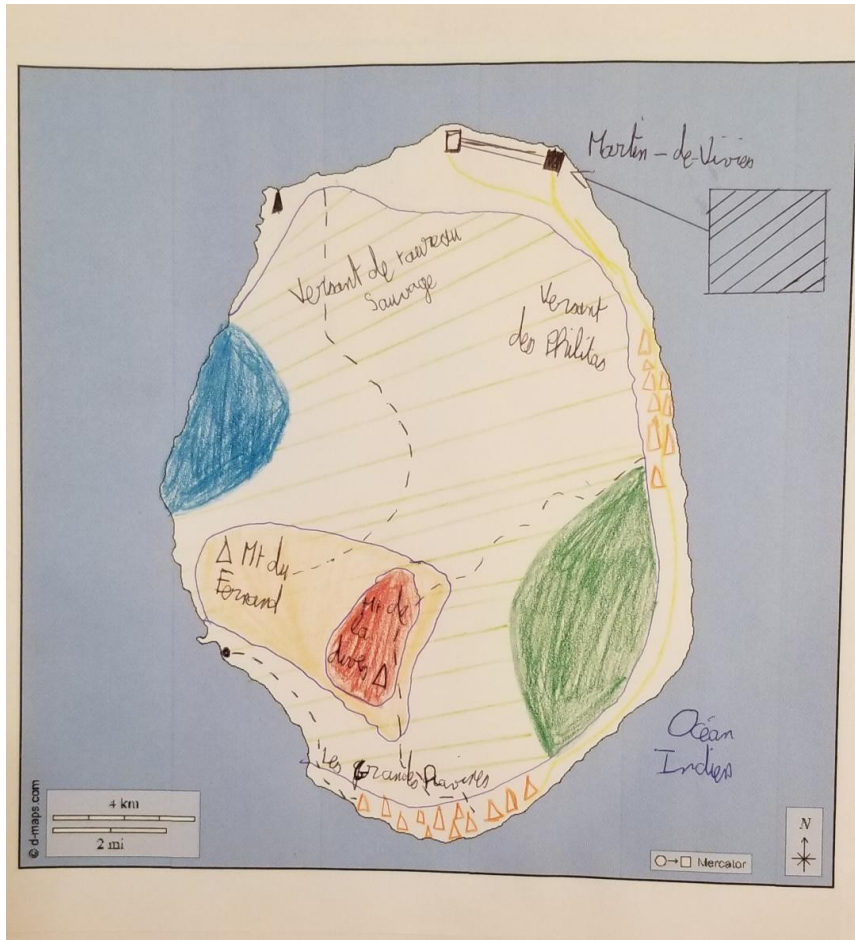
# La carte de Camille : Habiter l'île Saint-Paul en 2100



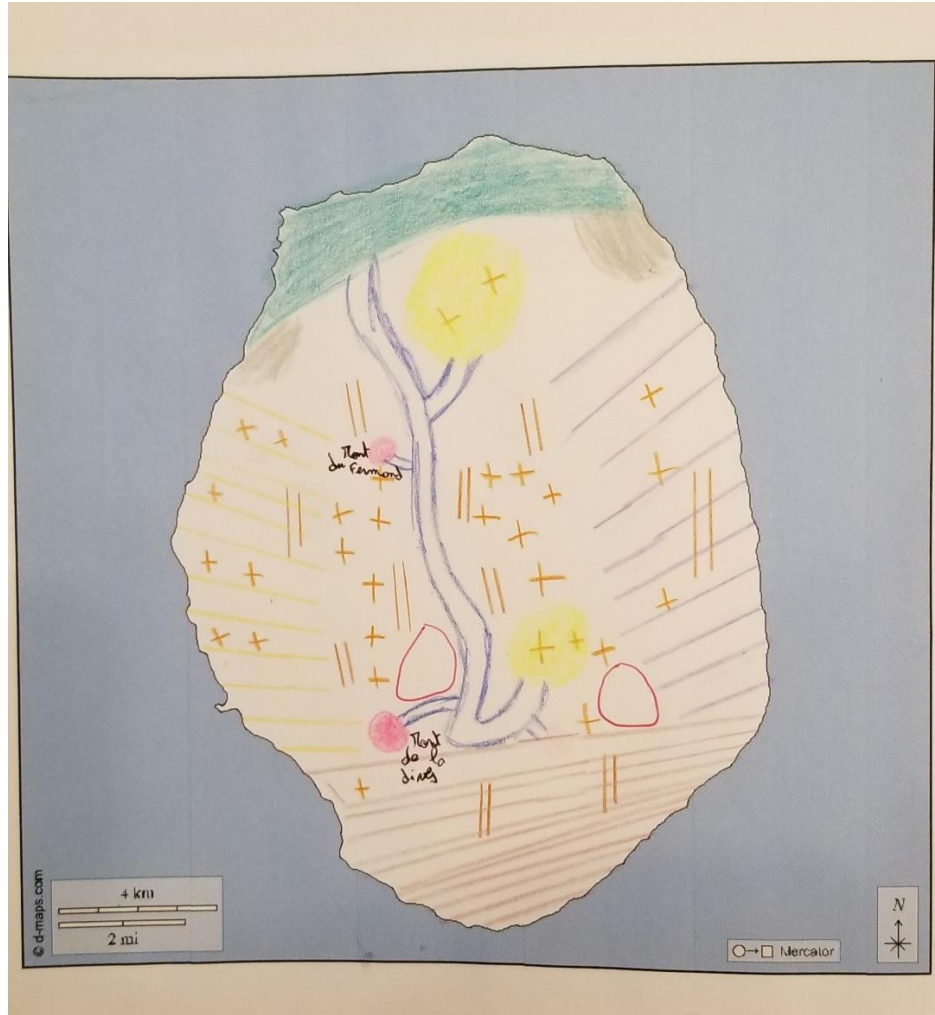
## Habiter l'île St Paul en 2100

-  poste d'observation scientifique
-  campement
-  zone habitée
-  zone préservée
-  zone d'élevage
-  zone d'atterrissage
-  sentiers
-  piste cyclable
-  potagers
-  colienne
-  tyrolienne

# La carte de Ema : Habiter l'île d'Amsterdam en 2100



# La carte de Enzo : Habiter l'île d'Amsterdam en 2100



Ile Amsterdam en 2100 : Comment l'habiter ?

Le relief

● Les monts

Se loger, travailler, se nourrir.

● Habitat — agriculture  
● Potager ● Laboratoire scientifique  
— élevage

Se déplacer, produire de l'énergie.

|| route + éoliennes

Respecter la biodiversité.

○ réserve de fleurs || espèce de faune sauvage

# La carte de Milo : Habiter l'île d'Amsterdam en 2100

